

**Uchwała Nr X / 73 / 08**  
**Rady Gminy w Chodzieży**  
**z dnia 15 grudnia 2008 r.**

**w sprawie uznania drzew za pomniki przyrody**

Na podstawie art. 7 ust. 1 pkt 1, art. 18 ust. 2 pkt 15, art.40 ust.1 i art.41 ust.1 ustawy z dnia 8 marca 1990 r. o samorządzie gminnym (.Dz.U.z 2001 r. Nr 142 , poz. 1591 ze zmianami : Dz.U.z 2002 r. Nr 23,poz.220 , Nr 62,poz.558 , Nr 113,poz.984 , Nr 153,poz.1271 , Nr 214,poz.1806, Dz.U. z 2003 r. Nr 80,poz.717, Nr 162,poz.1568, Dz.U.z 2004 r. Nr 102,poz.1055, Nr 116,poz.1203 , z 2005 r. Nr 172,poz.1441 , Nr 175,poz.1457, z 2006 r. Nr 17,poz.128, Nr 181,poz.1337, Dz.U. z 2007 r. Nr 48,poz.327, Nr 138,poz.974, Nr 173,poz.1218, Dz.U. z 2008 r. Nr 180,poz.1111) oraz art. 44 ust. 1 i 2 i art. 45 ustawy z dnia 16 kwietnia 2004 r. o ochronie przyrody (Dz.U. z 2004 r. Nr 92, poz. 880 ze zmianami : M.P. z 2004 r. Nr 44,poz.779, Dz.U. z 2005 r. Nr 113,poz.954 , Nr 130,poz.1087 , M.P. z 2005 r. Nr 62,poz.861, M.P. z 2006 r. Nr 73,poz.733, Dz.U. z 2007 r. Nr 75,poz.493, Nr 176,poz.1238, Nr 181,poz.1286, M.P. z 2007 r. Nr 77,poz.828, Dz.U. z 2008 Nr 154,poz.958)

**Rada Gminy w Chodzieży uchwala, co następuje:**

**§ 1.** 1. Ustanawia się pomnikami przyrody drzewa rosnące na terenie Gminy Chodzież, określone w załączniku nr 1 do niniejszej uchwały.


**§ 2.** Celem ochrony pomników przyrody wymienionych w § 1 jest zachowanie wartości przyrodniczych i krajobrazowych drzew ze względu na indywidualne cechy wyróżniające je spośród otaczającego krajobrazu, w szczególności sędziwy wiek i okazałe rozmiary.

**§ 3.** W stosunku do pomników przyrody, o których mowa w § 1 zabrania się:  
1/ niszczenia, uszkodzania lub przekształcania drzew ,  
2/ uszkodzania i zanieczyszczania gleby ,  
3/ dokonywania zmian stosunków wodnych, jeżeli zmiany te nie służą ochronie przyrody albo racjonalnej gospodarce rolnej, leśnej, wodnej lub rybackiej  
4/ umieszczania tablic reklamowych.

**§ 4 .** Nadzór nad ustanowionymi pomnikami przyrody sprawować będzie Nadleśnictwo Podanin.

**§ 5.** Wykonanie uchwały powierza się Wójtowi Gminy Chodzież.

**§ 6.** Uchwała wchodzi w życie po upływie 14 dni od ogłoszenia w Dzienniku Urzędowym Województwa Wielkopolskiego .



Przewodniczący Rady


*Iwona Górską*

W Y K A Z

DRZEW UZNANYCH ZA POMNIKI PRZYRODY

Lp	Przedmiot objęty ochroną	Lokalizacja - położenie
1	Drzewo rodzime Buk zwyczajny – <i>Fagus sylvatica</i> Obwód – 386 cm Wysokość - 24 m Wiek - 156 lat	Gmina Chodzież Miejscowość : Oleśnica Nadleśnictwo Podanin Leśnictwo Oleśniczka Oddział 51 b
2	Drzewo rodzime Buk zwyczajny – <i>Fagus sylvatica</i> Obwód – 360 cm Wysokość - 24 m Wiek – 120 lat	Gmina Chodzież Miejscowość : Oleśnica Nadleśnictwo Podanin Leśnictwo Oleśniczka Oddział 53 h
3	Drzewo rodzime Wiąz pospolity – <i>Ulmus minor Mill</i> Obwód – 290 cm Wysokość - 29 m Wiek - 120 lat	Gmina Chodzież Miejscowość : Nietuszkowo Nadleśnictwo Podanin Leśnictwo Oleśniczka Oddział 2 b
4	Drzewo rodzime Lipa drobnolistna – <i>Tilia cordata</i> Obwód - 382 cm Wysokość – 30 m Wiek – 206 lat	Gmina Chodzież Miejscowość : Milcz Nadleśnictwo Podanin Leśnictwo Oleśniczka Oddział 27 h
5	Drzewo rodzime Buk zwyczajny – <i>Fagus sylvatica</i> Obwód – 394 cm Wysokość – 34 m Wiek – 150 lat	Gmina Chodzież Miejscowość : Stróżewko Nadleśnictwo Podanin Leśnictwo Karczewnik Oddział 159 a
6	Drzewo rodzime Buk zwyczajny – <i>Fagus sylvatica</i> Obwód – 465 cm Wysokość – 30 m Wiek – 206 lat	Gmina Chodzież Miejscowość : Stróżewko Nadleśnictwo Podanin Leśnictwo Karczewnik Oddział 161 a
7	Drzewo rodzime Buk zwyczajny – <i>Fagus sylvatica</i> Obwód – 367 cm Wysokość – 24 m Wiek – 126 lat	Gmina Chodzież Miejscowość : Stróżewko Nadleśnictwo Podanin Leśnictwo Karczewnik Oddział 168 b

Lp	Przedmiot objęty ochroną	Lokalizacja - położenie
8	Drzewo rodzime Modrzew europejski - <i>Larix decidua Mill</i> Obwód – 312 cm Wysokość – 30 m Wiek – 156 lat	Gmina Chodzież Miejscowość : Stróżewko Nadleśnictwo Podanin Leśnictwo Karczewnik Oddział 164 f
9	Drzewo rodzime Buk zwyczajny – <i>Fagus sylvatica</i> Obwód - 512 cm Wysokość – 29 m Wiek – 131 lat	Gmina Chodzież Miejscowość : Oleśnica Nadleśnictwo Podanin Leśnictwo Karczewnik Oddział 92 f
10	Drzewo rodzime Buk zwyczajny – <i>Fagus sylvatica</i> Obwód – 370 cm Wysokość – 29 m Wiek – 131 lat	Gmina Chodzież Miejscowość : Oleśnica Nadleśnictwo Podanin Leśnictwo Karczewnik Oddział 92 f
11	Drzewo rodzime Dąb szypułkowy – <i>Quercus robur</i> Obwód – 372 cm Wysokość – 23 m Wiek – 250 lat	Gmina Chodzież Miejscowość : Stróżewice Nadleśnictwo Podanin Leśnictwo Podanin Oddział 194 f
12	Drzewo rodzime Dąb szypułkowy – <i>Quercus robur</i> Obwód – 327 cm Wysokość – 30 m Wiek – 200 lat	Gmina Chodzież Miejscowość : Rataje Nadleśnictwo Podanin Leśnictwo Podanin Oddział 133 g
13	Drzewo rodzime Sosna pospolita – <i>Pinus sylvestris</i> Obwód – 342 cm Wysokość – 25 m Wiek – 206 lat	Gmina Chodzież Miejscowość : Konstantynowo Nadleśnictwo Podanin Leśnictwo Podanin Oddział 126 A d
14	Drzewo rodzime Sosna pospolita – <i>Pinus sylvestris</i> Obwód – 335 cm Wysokość – 25 m Wiek – 206 lat	Gmina Chodzież Miejscowość : Konstantynowo Nadleśnictwo Podanin Leśnictwo Podanin Oddział 126 A d
15	Drzewo rodzime Buk zwyczajny – <i>Fagus sylvatica</i> Obwód – 311 cm Wysokość – 27 m Wiek – 206 lat	Gmina Chodzież Miejscowość : Stróżewko Nadleśnictwo Podanin Leśnictwo Karczewnik Oddział 169 f
16	Drzewo rodzime Buk zwyczajny – <i>Fagus sylvatica</i> Obwód – 341 cm Wysokość – 27 m Wiek – 206 lat	Gmina Chodzież Miejscowość : Stróżewko Nadleśnictwo Podanin Leśnictwo Karczewnik Oddział 169 f



Przewodniczący Rady

Ewona Górski

**U z a s a d n i e**  
**do Uchwały Nr X/73/08**  
**Rady Gminy w Chodzieży**  
**z dnia 15 grudnia 2008 roku**

**w sprawie uznania drzew za pomniki przyrody.**

Pomnikami przyrody – w brzmieniu ustawy z dnia 16 kwietnia 2004 r. o ochronie przyrody – są pojedyncze twory przyrody żywej i nieożywionej lub ich skupiska o szczególnej wartości przyrodniczej, naukowej, kulturowej, historycznej lub krajobrazowej oraz oznaczające się indywidualnymi cechami, wyróżniającymi je wśród innych tworów, okazałych rozmiarów drzewa, krzewy gatunków rodzimych lub obcych, źródła, wodospady, wywierzyska, skałki, jary, głązy narzutowe oraz jaskinie.

Do pomników przyrody ożywionej należą pojedyncze krzewy, drzewa i grupy drzew oznaczające się sędziwym wiekiem, wielkością, niezwykłymi kształtami lub innymi cechami, a także zabytkowe aleje drzew.


Nadając rangę pomnika przyrody pojedynczemu tworowi przyrody bierze się pod uwagę indywidualne cechy wyróżniające go od innych.

Na terenie Gminy Chodzież w miejscowościach: Oleśnica, Stróżewko, Rataje, Stróżewice, Konstantynowo, Milcz i Nietuszkowo zarządzanych przez Nadleśnictwo Podanin, znajdują się pojedyncze twory przyrody – drzewa, posiadające szczególną wartość przyrodniczą oraz oznaczające się indywidualnymi cechami wyróżniającymi je spośród innych drzew ze względu na rozmiar, pokrój i sędziwy wiek.

Z propozycją uznania drzew wymienionych w załączniku nr 1 do niniejszej uchwały za pomniki przyrody wystąpiło Nadleśnictwo Podanin.

Rada Gminy Chodzież przychyła się do wniosku Nadleśnictwa Podanin o uznanie za pomniki przyrody 16 drzew.

Biorąc pod uwagę, że pomniki przyrody ustanawiane są uchwałą Rady Gminy w oparciu o przepisy ustawy o ochronie przyrody, uzasadnione jest podjęcie niniejszej uchwały.



Przewodniczący Rady

*Lucyna Górska*