

Uchwała Nr VI/45 /08
Rady Gminy w Chodzieży
z dnia 5 września 2008 r.

w sprawie nadania nazwy ulicy dla terenów w miejscowości Zacharzyn

Na podstawie art. 18 ust.2 pkt 13 ustawy z dnia 8 marca 1990 r. o samorządzie gminnym (j.t. Dz.U. z 2001 r. Nr 142,poz.1591 ze zmianami : Dz.U. z 2002 r. Nr 23,poz.220 , Nr 62,poz.558 , Nr 113,poz.984 , Nr 153,poz.1271 , Nr 214,poz.1806 ; Dz.U. z 2003 r. Nr 80,poz.717 , Nr 162,poz.1568 ; Dz.U. z 2004 r. Nr 102,poz.1055 , Nr 116,poz.1203 ; Dz.U. z 2005 r. Nr 172,poz.1441, Nr 175,poz.1457 ; Dz.U. z 2006 r. Nr 17,poz.128 , Nr 181,poz.1337 ; Dz.U. z 2007 r. Nr 48,poz.327, Nr 138,poz.974 , Nr 173 , poz.1218) i art. 8 ust.1a ustawy z dnia 21 marca 1985 r. o drogach publicznych (j.t. Dz.U. z 2007 r. Nr 19,poz.115 ze zmianami : Dz.U. z 2007 r. Nr 23,poz.136 , Nr 192,poz.1381 ; Dz.U. z 2008 r. Nr 54 , poz.326)


Rada Gminy w Chodzieży uchwala, co następuje:

§ 1. Nadaje się nazwę ulicy : **Cicha** - dla terenu w miejscowości Zacharzyn, działki o numerach geodezyjnych: 395/11, 395/12, 395/13, 395/14, 395/15, 395/17, 395/18, 395/19, 395/20, 395/21, 395/22, 395/23, 395/24,395/25, 395/26, 395/27, 395/28, 395/29,395/30, 395/1, 395/2, 395/3, 395/4, 395/33, 388, 395/31 - objętego miejscowym planem zagospodarowania przestrzennego gminy Chodzież.

§ 2. Granice terenów, którym nadano nazwę niniejszą uchwałą, przedstawiono na mapie stanowiącej załącznik nr 1 do uchwały .

§ 3. Wykonanie uchwały powierza się Wójtowi Gminy Chodzież .

§ 4. Uchwała wchodzi w życie po upływie 14 dni od daty jej ogłoszenia w Dzienniku Urzędowym Województwa Wielkopolskiego .



Przewodniczący Rady

Iwona Górka
Iwona Górka

Uzasadnienie
Do Uchwały Nr VI/45/08
Rady Gminy w Chodzieży
z dnia 5 września 2008 r.

w sprawie nadania nazwy ulicy dla terenów w miejscowości Zacharzyn


Rada Gminy podejmuje uchwałę w sprawie nadania nazwy drodze wewnętrznej . Nadanie nazwy drodze wewnętrznej wymaga uzyskania pisemnej zgody właścicieli terenów , na których jest ona zlokalizowana .

Nadanie nazwy wydzielonym terenom podyktowane jest rozwojem budownictwa na terenie wsi Zacharzyn - wynikającym z ustaleń miejscowego planu zagospodarowania przestrzennego Gminy .

Nowe tereny zostały wydzielone z prawej strony drogi wojewódzkiej nr 191 Chodzież – Szamocin , za pomnikiem - w kierunku nieczynnego toru kolejowego .


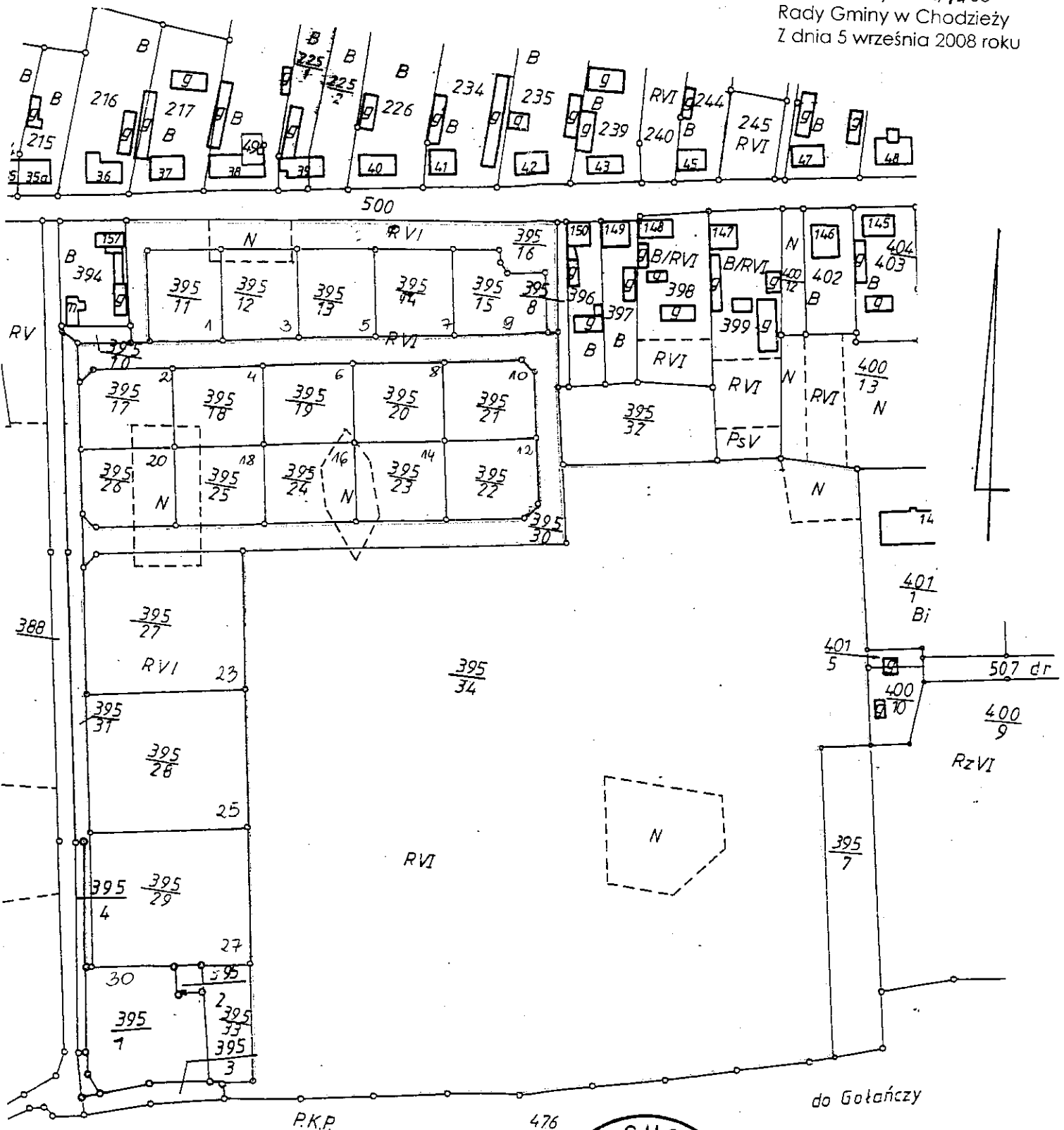
Dla nowych terenów konieczne jest wprowadzenie nazewnictwa niezbędnego m.in. do celów adresowych .

Wobec powyższego uzasadnione jest podjęcie niniejszej uchwały .



Przewodniczący Rady
Iwona Górską
Iwona Górską

Załącznik Nr 1
 Do Uchwały Nr VI/4508
 Rady Gminy w Chodzieży
 Z dnia 5 września 2008 roku



Przewodniczący Rady
Iwona Górsko
 Iwona Górsko