

Uchwała Nr VI/44 /08
Rady Gminy w Chodzieży
z dnia 5 września 2008 r.

w sprawie nadania nazwy ulic dla terenów w miejscowości Rataje

Na podstawie art. 18 ust.2 pkt 13 ustawy z dnia 8 marca 1990 r. o samorządzie gminnym (j.t. Dz.U. z 2001 r. Nr 142,poz.1591 ze zmianami : Dz.U. z 2002 r. Nr 23,poz.220 , Nr 62,poz.558 , Nr 113,poz.984 , Nr 153,poz.1271 , Nr 214,poz.1806 ; Dz.U. z 2003 r. Nr 80,poz.717 , Nr 162,poz.1568 ; Dz.U. z 2004 r. Nr 102,poz.1055 , Nr 116,poz.1203 ; Dz.U. z 2005 r. Nr 172,poz.1441, Nr 175,poz.1457 ; Dz.U. z 2006 r. Nr 17,poz.128 , Nr 181,poz.1337 ; Dz.U. z 2007 r. Nr 48,poz.327, Nr 138,poz.974 , Nr 173 , poz.1218) i art. 8 ust.1a ustawy z dnia 21 marca 1985 r. o drogach publicznych (j.t. Dz.U. z 2007 r. Nr 19,poz.115 ze zmianami : Dz.U. z 2007 r. Nr 23,poz.136 , Nr 192,poz.1381 ; Dz.U. z 2008 r. Nr 54 , poz.326)

Rada Gminy w Chodzieży uchwala, co następuje:


§ 1 . Nadaje się nazwę ulicy : **Kwiatowa** - dla terenu w miejscowości Rataje , działki o numerach geodezyjnych: 88/1 , 88/2 , 88/3 , 88/4 , 88/5 , 88/6 , 88/7 , 88/8 , 88/9 , 88/10 , 88/11 , 88/15 , 88/17 , 88/19 , 88/21 , 88/23 , 88/24 , 88/26 , 88/27 - objętego miejscowym planem zagospodarowania przestrzennego gminy Chodzież.

§ 2 . Nadaje się nazwę ulicy : **Makowa** - dla terenu w miejscowości Rataje , działki o numerach geodezyjnych: 88/13 , 88/14 , 88/16 , 88/18 , 88/20 , 88/22 , 88/25 , 88/28 , 89 , 90 , 72 , 81/1 , 81/2 , 81/3 - objętego miejscowym planem zagospodarowania przestrzennego gminy Chodzież.

§ 3 . Granice terenów , którym nadano nazwy niniejszą uchwałą , przedstawiono na mapach stanowiących załączniki nr 1 i 2 do uchwały .

§ 4 . Wykonanie uchwały powierza się Wójtowi Gminy Chodzież .

§ 5 . Uchwała wchodzi w życie po upływie 14 dni od daty jej ogłoszenia w Dzienniku Urzędowym Województwa Wielkopolskiego .



Przewodniczący Rady
Iwona Górską
Iwona Górską

Uzasadnienie
do uchwały Nr VI/44/08
Rady Gminy w Chodzieży
Z dnia 5 września 2008 roku

w sprawie nadania nazwy ulic dla terenów w miejscowości
Rataje


Rada Gminy podejmuje uchwałę w sprawie nadania nazwy drodze wewnętrznej . Nadanie nazwy drodze wewnętrznej wymaga uzyskania pisemnej zgody właścicieli terenów , na których jest ona zlokalizowana .

Nadanie nazwy wydzielonym terenom podyktowane jest rozwojem budownictwa na terenie wsi Rataje - wynikającym z ustaleń miejscowego planu zagospodarowania przestrzennego Gminy .

Nowe tereny zostały wydzielone bezpośrednio za granicą z Gminą Miejską Chodzież , pomiędzy nieczynnym torem kolejowym a ul. Łąkową w m. Rataje .

Dla nowych terenów konieczne jest wprowadzenie nazewnictwa niezbędnego m.in. do celów adresowych .

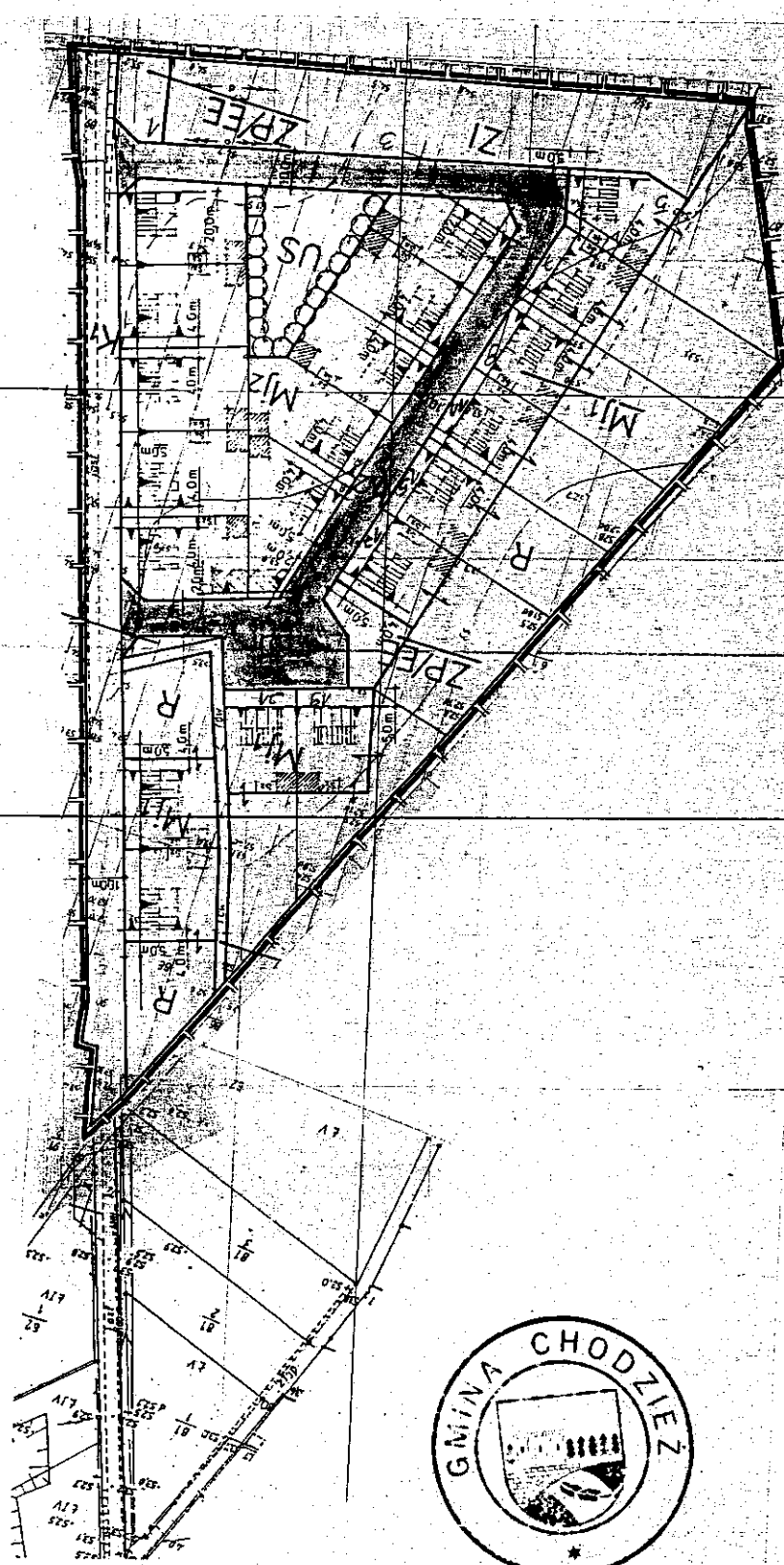
Wobec powyższego uzasadnione jest podjęcie niniejszej uchwały .



Przewodniczący Rady


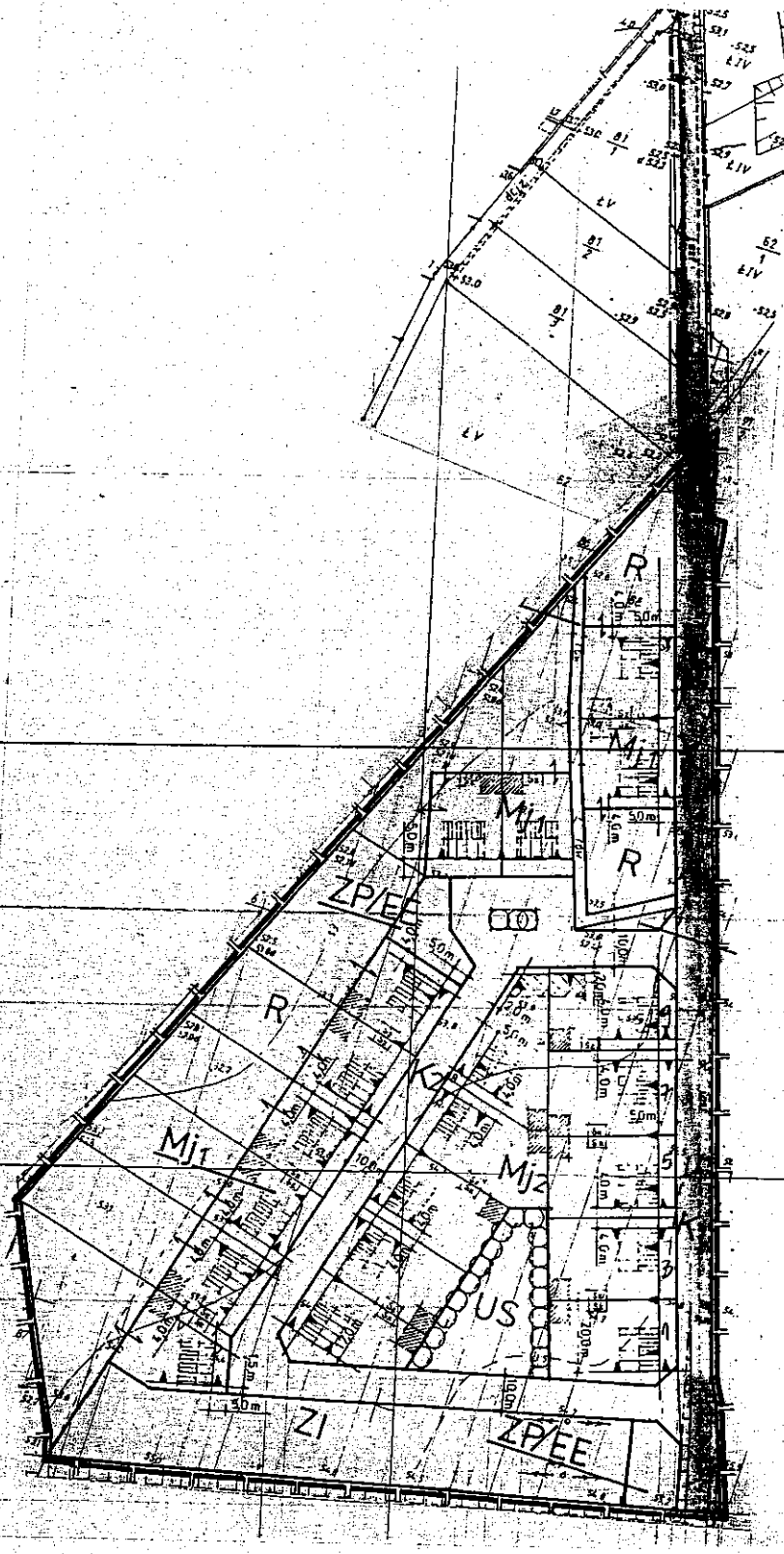
Iwona Górską
Iwona Górską

Załącznik Nr 1
Do Uchwały Nr VI/44/08
Rady Gminy w Chodzieży
Z dnia 5 września 2008 roku



Przewodniczący Rady
Iwona Górka
Iwona Górka

Załącznik Nr 2
Do Uchwały Nr VI/44/08
Rady Gminy w Chodzieży
Z dnia 5 września 2008 roku



Przewodniczący Rady

Iwona Górka
Iwona Górka