

**Uchwała Nr VI/43/08**  
**Rady Gminy w Chodzieży**  
**z dnia 5 września 2008 r.**

**w sprawie nadania nazwy ulicy dla terenów w miejscowości Oleśnica**

Na podstawie art. 18 ust.2 pkt 13 ustawy z dnia 8 marca 1990 r. o samorządzie gminnym (j.t. Dz.U. z 2001 r. Nr 142,poz.1591 ze zmianami ; Dz.U. z 2002 r. Nr 23,poz.220 , Nr 62,poz.558 , Nr 113,poz.984 , Nr 153,poz.1271,Nr 214,poz.1806 ; Dz.U. z 2003 r. Nr 80,poz.717 , Nr 162,poz.1568 ; Dz.U. z 2004 r. Nr 102,poz.1055 , Nr 116,poz.1203 ; Dz.U. z 2005 r. Nr 172,poz.1441,Nr 175,poz.1457 ; Dz.U. z 2006 r. Nr 17,poz.128 , Nr 181,poz.1337 ; Dz.U. z 2007 r. Nr 48,poz.327, Nr 138,poz.974 , Nr 173 , poz.1218) i art. 8 ust.1a ustawy z dnia 21 marca 1985 r. o drogach publicznych (j.t. Dz.U. z 2007 r. Nr 19,poz.115 ze zmianami ; Dz.U. z 2007 r. Nr 23,poz.136 , Nr 192,poz1381 ; Dz.U. z 2008 r.Nr 54 , poz.326)


**Rada Gminy w Chodzieży uchwala, co następuje:**

**§ 1 .** Nadaje się nazwę ulicy : **Bajkowa** - dla terenu w miejscowości Oleśnica , działki o numerach geodezyjnych: 350,351,352,353,354,355,356, 357,358,359, 360,361,362,363,364,365,366,425 - objętego miejscowym planem zagospodarowania przestrzennego gminy Chodzież.

**§ 2 .** Granice terenów , którym nadano nazwę niniejszą uchwałą, przedstawiono na mapie stanowiącej załączniki nr 1 do uchwały .

**§ 3 .** Wykonanie uchwały powierza się Wójtowi Gminy Chodzież .

**§ 4.** Uchwała wchodzi w życie po upływie 14 dni od daty jej ogłoszenia w Dzienniku Urzędowym Województwa Wielkopolskiego



Przewodniczący Rady

*Iwona Górską*  
Iwona Górską

**Uzasadnienie**  
**Uchwała Nr VI/43/08**  
**Rady Gminy w Chodzieży**  
**z dnia 5 września 2008 r.**

**w sprawie nadania nazwy ulicy dla terenów w miejscowości Oleśnica.**


Rada Gminy podejmuje uchwałę w sprawie nadania nazwy drodze wewnętrznej . Nadanie nazwy drodze wewnętrznej wymaga uzyskania pisemnej zgody właścicieli terenów , na których jest ona zlokalizowana .

Nadanie nazwy wydzielonym terenom podyktowane jest rozwojem budownictwa na terenie wsi Oleśnica - wynikającym z ustaleń miejscowego planu zagospodarowania przestrzennego Gminy .

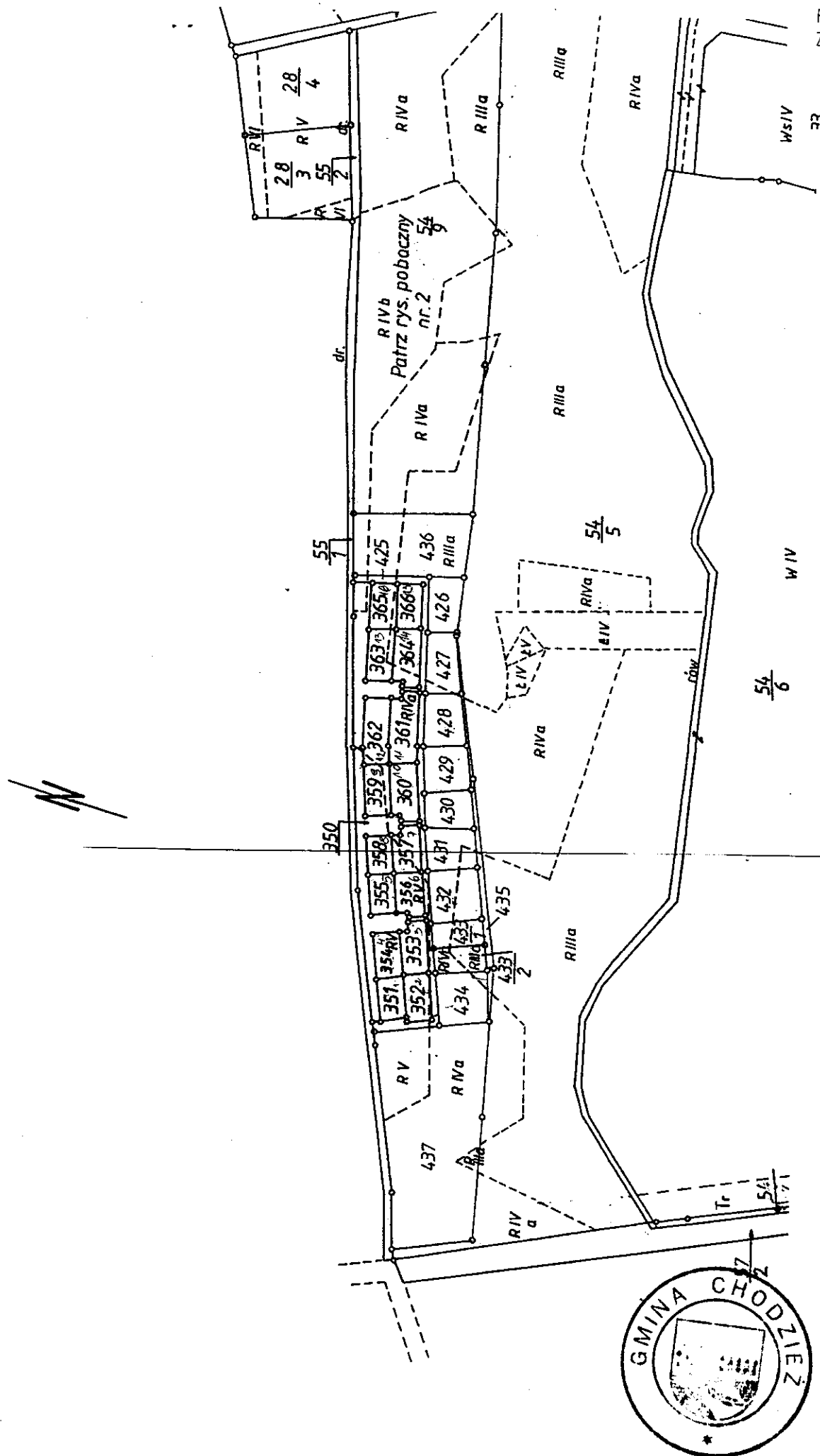
Nowe tereny zostały wydzielone z prawej strony drogi krajowej nr 11 Chodzież – Piła .

Dla nowych terenów konieczne jest wprowadzenie nazewnictwa niezbędnego m.in. do celów adresowych .

Wobec powyższego uzasadnione jest podjęcie niniejszej uchwały .



Przewodniczący Rady  
*Iwona Górka*  
Iwona Górka



Przewodniczący Rady  
*[Signature]*  
 Iwona Górską