

Uchwała Nr 1/4 /08
Rady Gminy w Chodzieży
z dnia 6 lutego 2008 r.

w sprawie nadania nazwy osiedla dla terenów w miejscowości Studzieniec.

Na podstawie art. 18 ust.2 pkt 13 ustawy z dnia 8 marca 1990 r. o samorządzie gminnym (Dz.U. z 2001 r. Nr 2142,poz.1591, Dz.U. z 2002 r. Nr 23,poz.220, Nr 62,poz.558 , Nr 113,poz.984 , Nr 153,poz.1271 , Nr 214,poz.1806; Dz.U. z 2003 r. Nr 80,poz.717, Nr 162,poz.1568 ; Dz.U. z 2004 r. Nr 102,poz.1055, Nr 116,poz.1203 ; Dz.U. z 2005 r. Nr 172,poz.1441, Nr 175,poz.1457 ; Dz.U. z 2006 r. Nr 17,poz.128 , Nr 181,poz.1337 ; Dz.U. z 2007 r. Nr 48,poz.327, Nr 138,poz.974, Nr 173, poz.1218 i art. 8 ust.1a ustawy z dnia 21 marca 1985 r. o drogach publicznych (Dz.U. z 2007 r. Nr 19,poz.115 ze zmianami : Dz.U. z 2007 r. Nr 23,poz.136)

Rada Gminy w Chodzieży uchwala, co następuje:

- § 1 .** Nadaje się nazwę : **Osiedle Przylesie** dla terenu w miejscowości Studzieniec, działki o numerach geodezyjnych: 63/1, 63/2 , 63/3 , 63/4 , 63/5 , 63/6 , 63/7 , 63/8 , 63/9 , 63/10 , 63/11 , 63/12 , 63/13 , 63/14 , 63/15 , 63/16 , 63/17 , 63/18 , 63/19, 63/20 oraz 67/2 , 67/3 , 67/4 , 67/6 , 67/7 , 67/8 , 67/9 , 67/10 , 67/11 , 67/12 , 67/13 , 67/14 , 67/15 , 67/16 , 67/17 , 67/18 , 67/19 , 60/3 - objętego miejscowym planem zagospodarowania przestrzennego Gminy Chodzież.
- § 2 .** Granice terenów , którym nadano nazwy niniejszą uchwałą , przedstawiono na mapie stanowiącej załącznik nr 1 do uchwały .
- § 3 .** Wykonanie uchwały powierza się Wójtowi Gminy Chodzież .
- § 4 .** Uchwała wchodzi w życie po upływie 14 dni od daty jej ogłoszenia w Dzienniku Urzędowym Województwa Wielkopolskiego



Przewodniczący Rady
Iwona Górka
Iwona Górka

Uzasadnienie
Do uchwały Nr I/4/08
Rady Gminy w Chodzieży
z dnia 6 lutego 2008 r.


w sprawie nadania nazwy osiedla dla terenów w miejscowości Studzieniec

Nadanie nazwy wydzielonym terenom podyktowane jest rozwojem budownictwa na terenie wsi Studzieniec - wynikającym z ustaleń miejscowego planu zagospodarowania przestrzennego Gminy .

Nowe tereny zostały wydzielone bezpośrednio za granicą z Gminą Miejską Chodzież .

Dla nowych terenów konieczne jest wprowadzenie nazewnictwa niezbędnego m.in. do celów adresowych .


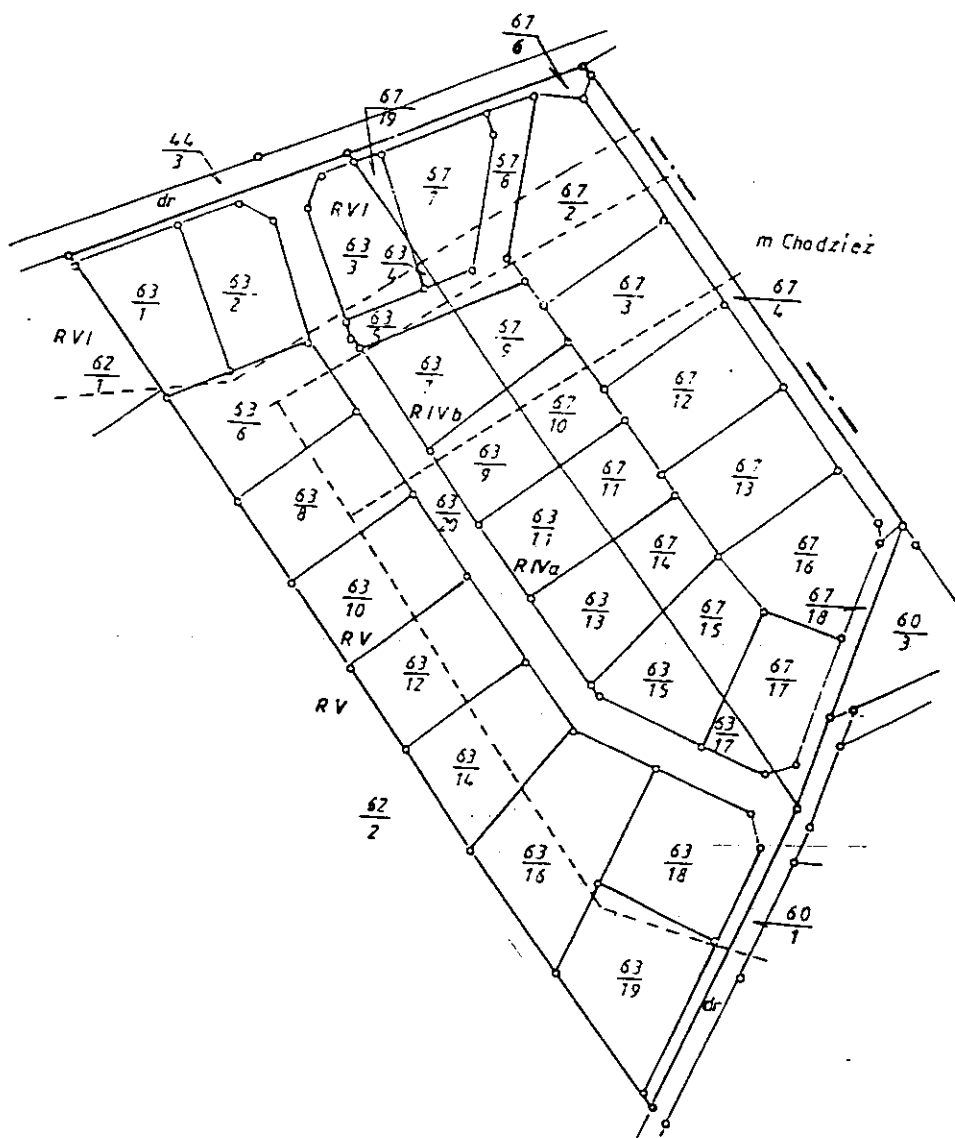
Wobec powyższego uzasadnione jest podjęcie niniejszej uchwały.



Przewodniczący Rady
Iwona Górka
Iwona Górka

Wyrys z mapy ewidencyjnej
Skala 1:2000

Załącznik Nr 1
Do Uchwały Nr 1/4/08
Rady Gminy w Chodzieży
Z dnia 6 lutego 2008 roku



Przewodniczący Rady
Iwona Górka
Iwona Górka